

Katastarsko-topografski plan

**Lokacija: kabal 2x110kV TS Beograd 49 ka TS Beograd 44
i TS Beograd 58**

**Grad Beograd
Katastarske opštine: Dobanovci, Surčin**

Katastarsko-topografski plan

**Lokacija: kabal 2x110kV TS Beograd 49 ka TS Beograd 44
i TS Beograd 58**

**Grad Beograd
Katastarske opštine: Dobanovci, Surčin**

INVESTITOR:

A.D. Elektromreža Srbije
Beograd, ul. Kneza Miloša 11

PROJEKтна ORGANIZACIJA:

ELEKTROISTOK
Projektni biro d.o.o.
11 000 Beograd
Ul.Rovinjska br.14



Direktor,

Zoran Čokaš
Zoran Čokaš, dipl.ekonomista

R14

Vrsta tehničke dokumentacije:

Elaborat geodetskih radova za potrebe izrade Katastarsko-topografskog plana

Lokacija: **Kabal 2x110kV TS Beograd 49- ka TS Beograd 44 i TS Beograd 58**

Opština: **Surčin**

Katastarska opština: **Dobanovci, Surčin**

Investitor: **AD Elektromreža Srbije,
Beograd, Kneza Miloša br.11**



Projektna organizacija: **"ELEKTROISTOK – Projektni biro d.o.o."
Beograd, Rovinjska br.14**



Direktor: Zoran Čokaš dipl.ekonomista

RC



Зоран Чокаш

Odgovorni projektant: **Mladen Petrović, dipl.inž.geod.**

licenca br. 372 L969 13

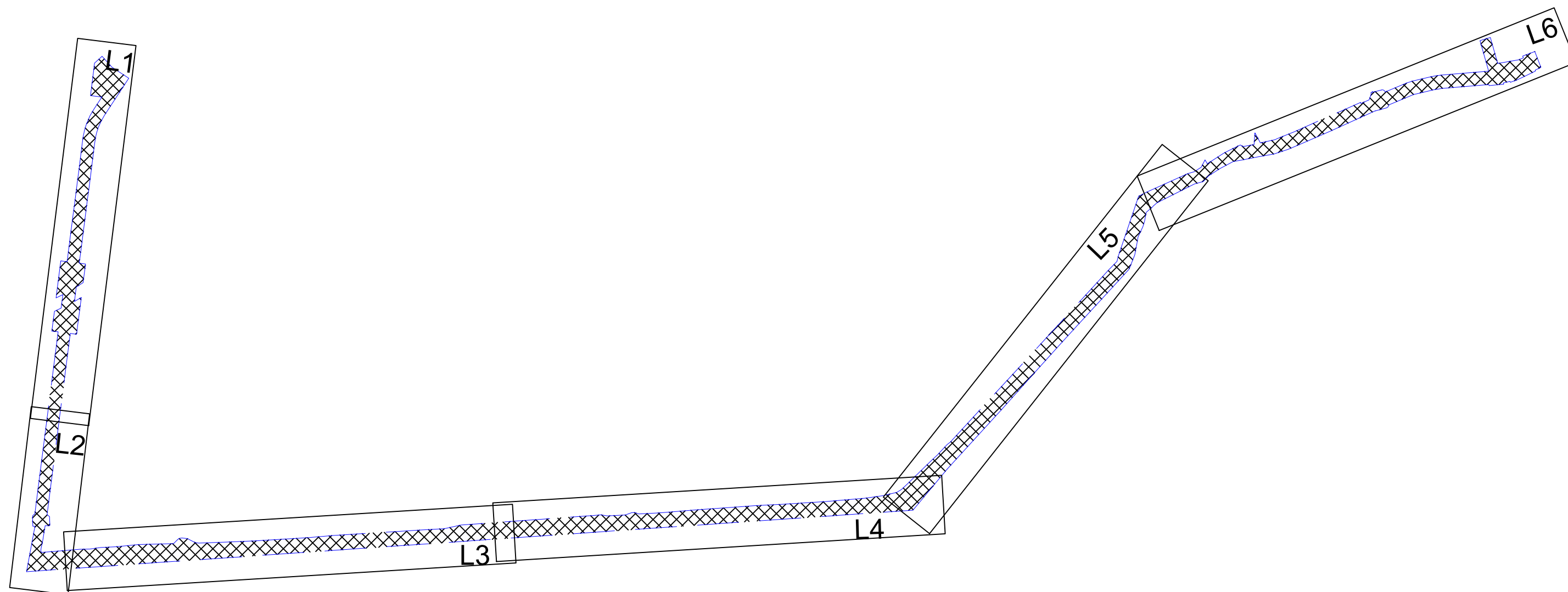
Mladen Petrović

Mesto i datum izrade: Beograd, Jun 2024.godine

PODELA NA LISTOVE DETALJA

PODELA NA LISTOVE DETALJA

R=1:10 000



LISTOVI DETALJA R= 1:1000

Opština Surčin

Lokacija: "kabal 2x110kV TS BG49- ka TS BG44 i TS BG58 "

Младен М. Петровић
Дипл. инж. геодез.
01 0362 14
ГЕОДЕТСКА ЛИЦЕНЦА ПРВОГ РЕДА

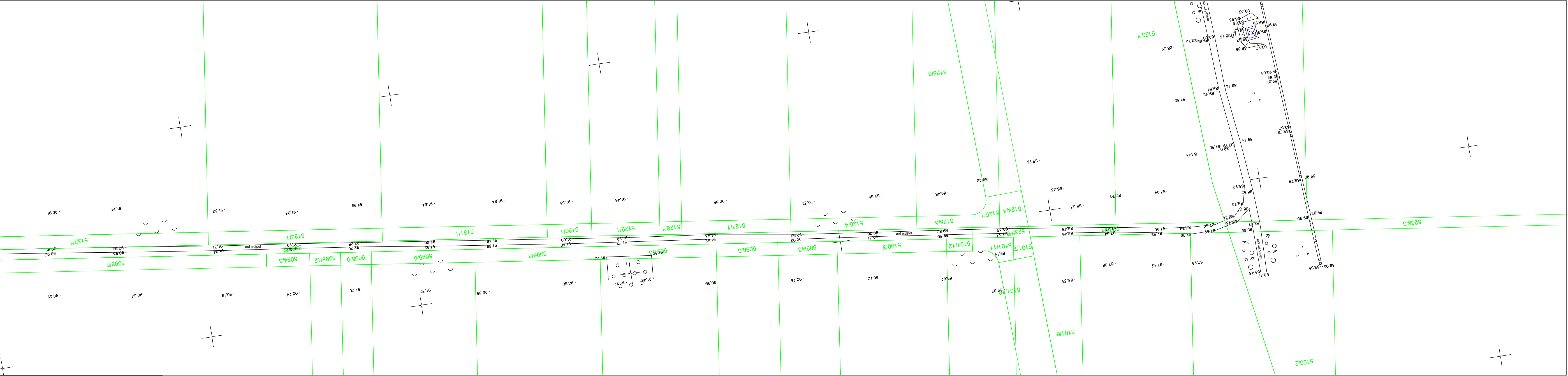
1 2

- faktičko stanje
- katastarsko stanje



Юлиан Зорен

• Ruy



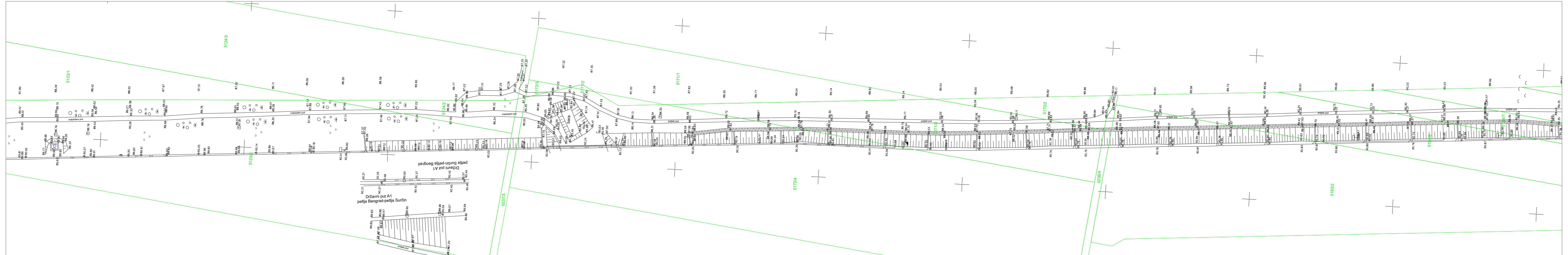
Zoran Čokaš

Rm

Opština Surčin

Lokacija: "kabal 2x110kV TS BG49- ka TS BG44 i TS BG58 "

List br. 3



Младен М. Петровић
Дипл. инж. геодез.
01 0362 14
ГЕОДЕТСКА ЛИЦЕНЦА ПРВОГ РЕДА

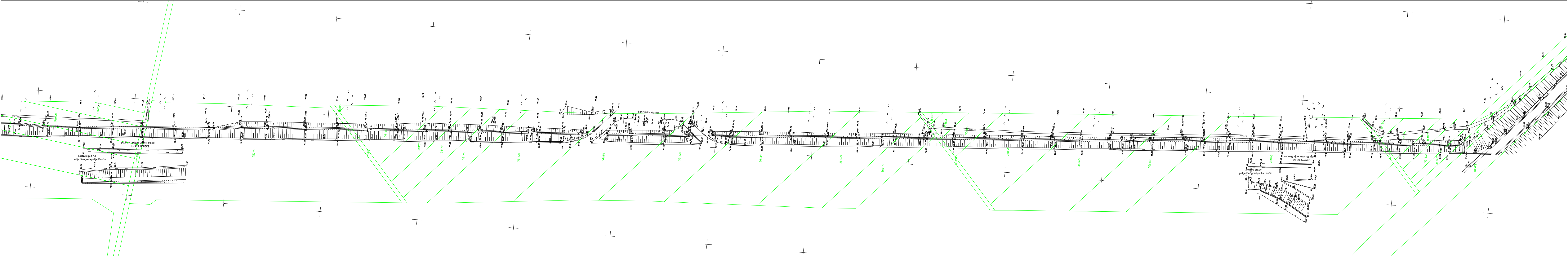
2 3 4

faktičko stanje

katastarsko stanje




Юлиан Зорен



Katastarsko-topografski plan

Lokacija: "kabal 2x110kV TS BG49- ka TS BG44 i TS BG58 "



Zoran Čokaš

RM

